

Comune di Abbasanta
Provincia di Oristano

**Comune di Abbasanta - Variante puntuale al PAI,
ai sensi degli artt. 8 e 37 delle Norme di Attuazione concernente la
pericolosità idraulica associata all'elemento idrico denominato
"FIUME 72751" nei pressi della stazione di servizio "Losa" lato Est**

Carta del rischio idraulico studio di variante
Tavola 7

I PROFESSIONISTI

(ingegnere capogruppo)
Ing. Giorgio PILIA



(ingegnere esperto nel settore idraulico)
Ing. Gian Lorenzo CUGUSI

(geologa)
Dr.ssa Geol. Maria TEGAS

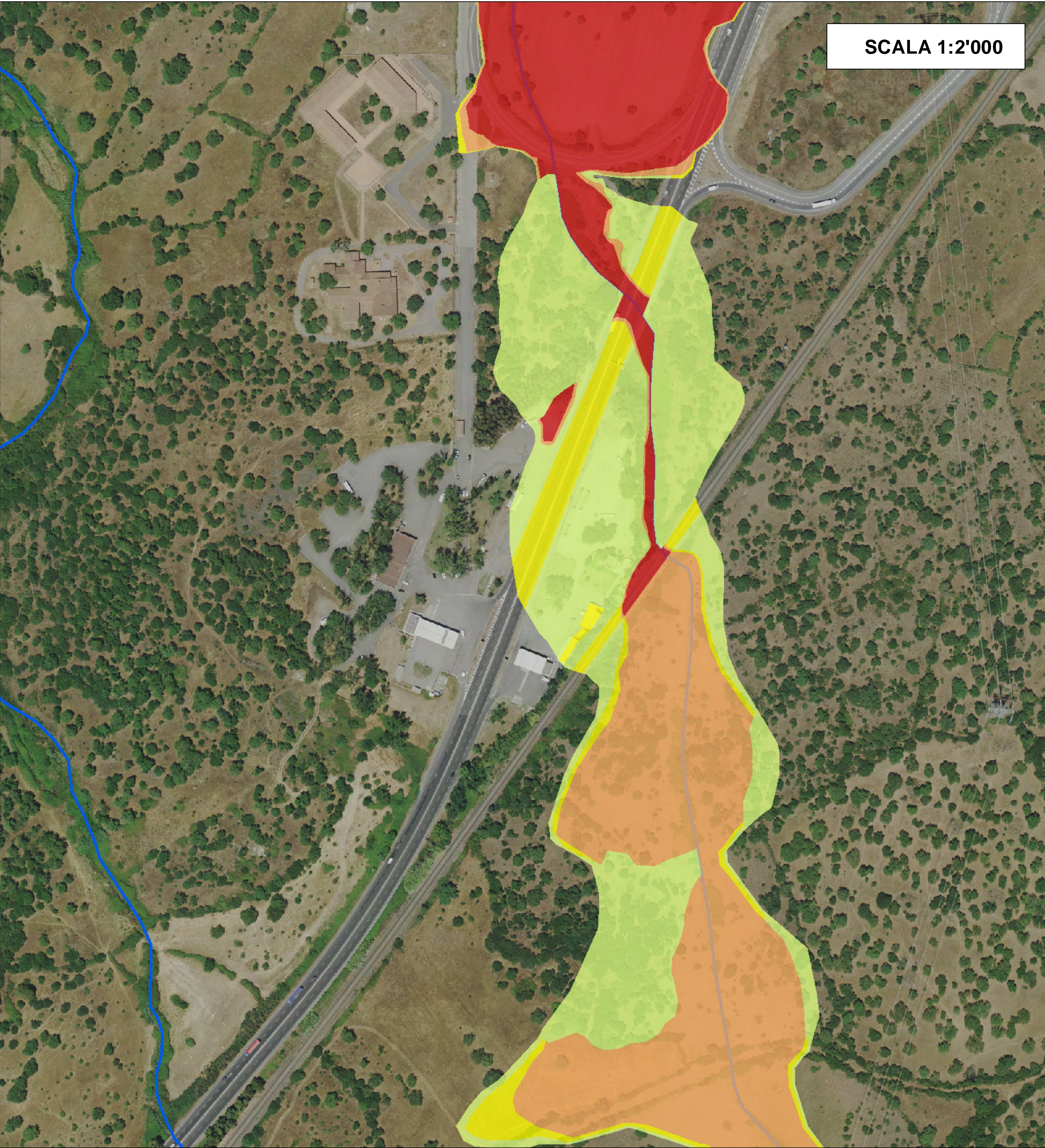
Data

Marzo 2025
revisione 00





COMMITTENTE E PROPONENTE

RETE TURISMO E SPETTACOLO S.p.A.
Partita IVA 01179910920
Codice Fiscale 92004440928

SCALA 1:2'000



CLASSIFICAZIONE RISCHIO

-  Aree a rischio idraulico Ri1
-  Aree a rischio idraulico Ri2
-  Aree a rischio idraulico Ri3
-  Aree a rischio idraulico Ri4